



Crna Gora  
O P Š T I N A B A R

---

Sekretarijat za uređenje prostora, komunalno-stambene poslove  
i zaštitu životne sredine

Broj: 032-07-dj-352-177  
Bar, 03.06.2014.godine

Sekretarijat za uređenje prostora, komunalno-stambene poslove i zaštitu životne sredine Opštine Bar, rješavajući po zahtjevu **Vujošević Vladimira**, iz Bara, za izdavanje urbanističko-tehničkih uslova, a na osnovu člana 62a Zakona o uređenju prostora i izgradnji objekata (»Sl. list CG«, br. 51/08, 34/11 i 47/11), čl. 165 ZUP-a i DUP-a »Brca« (»Sl. list CG - Opštinski propisi«, broj 16/11), i z d a j e :

**URBANISTIČKO - TEHNIČKE USLOVE**

- IZDAJU SE** urbanističko-tehnički uslovi za izradu tehničke dokumentacije za objekat na urbanističkoj parceli broj **100**, u zoni »E«, po DUP-u »Brca«, u Baru.  
Urbanistička parcela, je grafički i geodetski definisana koordinatama prelomnih tačaka, datim u grafičkom prilogu »Parcelacija i regulacija«.
- Namjena objekata: Stanovanje male gustine.**  
Na predmetnoj urbanističkoj parceli koja je u planiranoj zoni stambene izgradnje male gustine projektovati objekat – porodičnu stambenu zgradu.  
U okviru stambenih zona mogu se planirati sadržaji koji ne ometaju osnovnu namjenu i koji služe svakodnevnom potrebama stanovnika (trgovina i ugostiteljstvo, smještaj turista, zdravstvena i socijalna zaštita, sport i rekreacija).  
Objekte planirati u skladu sa odredbama Pravilnika o klasifikaciji, minimalnim uslovima i kategorizaciji ugostiteljskih objekata ("Službeni list RCG", br. 23/2005), ili drugog važećeg propisa kojim se uređuje ova oblast.
- Gabarit objekata:** Uvidom u DUP-u »Brca« utvrđeno je da se radi o **urbanističkoj parceli sa postojećim objektom**. Postojeći objekti mogu se zamijeniti novim, odnosno mogu se sanirati, rekonstruisati, dograđivati i adaptirati u skladu sa predviđenim UTU .  
Na postojećim građevinskim parcelama za koje je DUP-om predviđena **zamjena novim objektima**, do početka njihove izgradnje mogu se odobriti samo radovi na obezbjeđenju neophodnih uslova za život što podrazumijeva izgradnju sanitarnih prostorija, zamjenu dotrajalih instalacija kao i popravke i zamjenu krovnog pokrivača i statičko obezbjeđenje krovne konstrukcije.  
Za postojeće objekte koji su **prekoračili** planom definisane urbanističke parametre mogu se naknadno izdati odobrenja za izgradnju, odnosno za rekonstrukciju u postojećim gabaritima, ako su ispunjeni uslovi za parkiranje vozila na sopstvenoj parceli, te ako ovi nijesu prešli definisanu građevinsku liniju preme susjednim parcelama, niti regulacionu liniju prema saobraćajnici.  
Izuzetno, ako su ispunjeni gore navedeni uslovi, odobrenja se mogu izdati i za objekte koji su prešli



definisane građevinske linije prema susjednim parcelama, uz pisanu saglasnost vlasnika, odnosno korisnika susjedne parcele prema čijoj granici je objekat. Mogu se dozvoliti radovi na obnovi, sanaciji i zamjeni oštećenih i dotrajalih konstruktivnih i drugih dijelova objekata i krova u postojećim gabaritima, zatim izrada priključaka na komunalnu infrastrukturu i rekonstrukcija svih vrsta instalacija, kao i radovi na izradi potpornih zidova radi sanacije terena (klizišta). Izuzetno, može se odobriti i funkcionalna prenamjena dijelova objekata pod uslovom da novoplanirana namjena ne pogoršava stanje životne sredine i ne utiče na zdravlje ljudi u okolnim stambenim prostorima.

Kod rekonstrukcije i dogradnje postojećih objekata, kao i kod izgradnje novih, pravila regulacije i parcelacije, kao i ukupne izgrađenosti moraju se prilagođavati zatečenom stanju.

Za građenje novih (zamjenskih) objekata, kao i kod rekonstrukcije postojećih, treba voditi računa da se omogući kvalitativno poboljšanje saobraćajnica, na način što će regulacione linije urbanističkih parcela duž ovih saobraćajnica biti udaljene minimum 2, 5 m od njihove ose.

U slučaju kada je postojeći objekat dotrajavao, ili kada Investitor odluči da ga ruši, objekat se može srušiti po prethodno pribavljenom odobrenju od ovog Sekretarijata i na parceli izgraditi novi, prema uslovima i smjernicama ovog Plana za izgradnju Planiranih objekata.

#### Gabarit planiranih objekata:

U okviru postojećih stambenih zona male gustine moguća je izgradnja objekata na urbanističkim parcelama optimalne površine  $>400 \text{ m}^2$ , čija je spratnost tri nadzemne etaže. Indeks zauzetosti urbanističke parcele je do 30 %, a maksimalni indeks izgrađenosti je 0,90.


Ako su parcele u području vrijednog zelenila (masline), u cilju očuvanja postojećeg zelenila i postizanja što više kategorije smještaja, indeks zauzetosti urbanističke parcele je do 25 %, a maksimalni indeks izgrađenosti je 0,80.

Zavisno od nagiba terena postoji mogućnost izgradnje dodatnog suterenskog prostora ispred i (ili) ispod (dijelom) objekta, koji ne ulazi u obračun BGP-a.

Spratnost i površina objekata mogu biti manji od planom iskazanih maksimalnih vrijednosti, prema potrebi investitora.

Arhitektonsko rješenje objekata prilagođavaće se potrebama investitora, uz poštovanje striktno zadatih građevinskih linija, maksimalne spratnosti, indeksa zauzetosti i izgrađenosti, kao i svih propisa iz građevinske regulative, ***stim što minimalni kapaciteti moraju biti jedna prostorna oblikovna funkcionalna cjelina, a maksimalni u skladu sa datim urbanističkim parametrima.***

4. Građevinska i regulaciona linija, orijentacione i nivelacione kote objekta: Utvrđene su u svemu prema Izvodu iz DUP-a »Brca«, izdatom od strane ovog Sekretarijata, koji čine sastavni dio ovih uslova.
- Građevinska linija, ovim planom, predstavlja liniju do koje je dozvoljeno graditi objekat i uokviruje zonu u kojoj je dozvoljena gradnja i od regulacionih linija svih urbanističkih parcela, izuzev kod onih namijenjenih izgradnji hotela i turističkih naselja, postavljena je na rastojanju od 5,5 m. Minimalna udaljenost objekta od granice susjedne parcele je 2.5 metra, čime se obezbjeđuje optimalan odnos između objekta u pogledu insolacije (izuzetno 1,5 m ako se parcela graniči sa neizgrađenim površinama – parkingom i sl.). Izuzetno, objekat može biti postavljen na granicu parcele, ako vlasnik, odnosno korisnik susjedne parcele to prihvati pismenom saglasnošću.
- Visinska regulacija definisana je označenom maksimalnom spratnošću na svim urbanističkim parcelama gdje se jedan nivo računa prosječno do 3m za etaže iznad prizemlja, odnosno 4m za etaže u prizemlju, ukoliko se u njima planira poslovni sadržaj.
- Kota prizemlja određuje se u onosu na kotu nivelete javnog ili pristupnog puta, odnosno prema nultoj koti objekta., i to:
- kota prizemlja novih objekata na ravnom terenu ne može biti niža od kote nivelete javnog ili pristupnog puta;
  - kota prizemlja može biti najviše 1,20 m viša od nulte kote;
  - za objekte na strmom terenu sa nagibom od ulice (naniže), kada je nulta kota niža od kote nivelete javnog puta, kota prizemlja može biti najviše 1,20 m niža od kote nivelete javnog puta;

- 
- za objekte na strmom terenu sa nagibom koji prati nagib saobraćajnice, kota prizemlja objekta određuje se primjenom navedenih odgovarajućih tačaka;
  - za objekte koji imaju indirektnu vezu sa javnim putem, preko privatnog prolaza, kota prizemlja utvrđuje se primjenom navedenih odgovarajućih tačaka;
  - za objekte koji u prizemlju imaju nestambenu namjenu (poslovanje i djelatnosti) kota prizemlja može biti maksimalno 0,20 m viša od kote trotoara (denivelacija do 1,20 m savladava se unutar objekta).

5. Arhitektura i materijali, krov i krovni pokrivač: Prilikom dalje projektantske razrade koja će biti rađena na osnovu ovih uslova, posebnu pažnju obratiti na arhitektonsko oblikovanje, s obzirom da predmetna lokacija treba da predstavlja dio jedinstvenog i prepoznatljivog prostora, prožetog zelenilom.
- Likovno i oblikovno rješenje građevinskih struktura mora svojim izrazom, reprezentativnošću i kvalitetom obrade i izrade, da doprinosi opštoj slici i doživljaju ekskluzivnog primorskog mjesta. U kombinaciji sa omalterisanim i bijelo obojenim površinama, predvidjeti kamen kao osnovni materijal za obradu fasada. Takođe, posebnu pažnju posvetiti primjeni tradicionalnih elemenata okvira otvora prozora i vrata i mjeri upotrebe autentičnog dekorativnog kamenog ornamenta. Prozore i vrata, uz osiguranje atraktivnih vizura, dimenzionisati u skladu sa klimatskim uslovima. U tretmanu fasada bitan element predstavlja stolarija pa je treba predvidjeti po uzoru na tradicionalna rješenja tj. dvokrilna, sa podjelom na polja i zaštitu »škurima«. Izbjegavati terase cijelom dužinom fasade. Krovove predvidjeti pretežno kao dvovodne ili jednovodne, nagiba 18–23°, sa krovnim pokrivačem od ćeramide. U slučaju planiranja ravnih krovova predvidjeti ih kao prohodne terase, bašte, bazene. Uzimajući u obzir specifičnost područja u pogledu obilnih padavina (kiše) i velikih vrućina za vrijeme ljeta, treba koristiti postojeće materijale.
- U cilju racionalnog korišćenja energije treba iskoristiti sve mogućnosti smanjenja korišćenja energije u objektima. Pri izgradnji objekata koristiti savremene termoizolacione materijale, kako bi se smanjila potrošnja toplotne energije. Koristiti dopunske izvore energije, prije svega solarnu energiju čiji kolektori treba da budu skladno oblikovani i ukomponovani na najmanje uočljivim mjestima na objektima. Kao sistem protiv pretjerane insolacije koristiti održive sisteme (zasjenu škurama, građevinskim elementima, zelenilom i sl.) kako bi se smanjila potrošnja energije za vještacku klimatizaciju. Pri proračunu koeficijenta prolaza toplote objekata uzeti vrijednosti za 20-25% niže od maksimalnih dozvoljenih vrijednosti za ovu klimatsku zonu.
6. Meteorološki podaci: Područje zahvaćeno Planom nalazi se u zoni modifikovane klime mediterana čije su karakteristike umjerena godišnja ljetnja i zimska temperatura vazduha sa malim temperaturnim kolebanjima tokom dana, srednja vlažnost i veona intezivna godišnja i dnevna osunčanost. Srednja godišnja temperatura iznosi 15,6°C, srednja ljetnja temperatura je 23,4°C, dok srednja zimska iznosi 8,3°C. Prosječne godišnje padavine iznose 1.400 mm, srednja godišnja vlažnost vazduha 70%, intenzivna insolacija, prosječno 7 časova dnevno. Vjetrovitost: izraženi vjetrovi su hladna bura, vlažni jugo i osvježavajući maestral.
7. Inženjersko geološke i hidrološke karakteristike: Za potrebe projektovanja odnosno izradu idejnih i glavnih projekata izraditi elaborat o geološkim istraživanjima u skladu sa Zakonom o geološkim istraživanjima ("Sl. list RCG", br. 28/93, 27/94, 42/94, 26/07, "Sl.list CG", br. 28/11), kojim će se utvrditi geološka i hidrogeološka svojstva terena, odnosno geotehnički uslovi za izgradnju objekata. Detaljna geološka istraživanja tla obavezno se vrše prije izrade tehničke dokumentacije za izgradnju objekata iz tačke 7 citiranog Zakona, odnosno objekata površine preko 1000 m<sup>2</sup> i objekata koji imaju četiri i više nadzemnih etaža.
- Imajući u vidu moguće pojave likvifakcije (tečenje tla), takva tla predstavljaju izrazito seizmički nepovoljnu sredinu. Prilikom izgradnje novih objekata u cilju obezbjeđenja stabilnosti terena, potrebno je izvršiti odgovarajuće saniranje terena, ako se za to pojavi potreba.



8. Seizmički uslovi: Zbog izražene seizmičnosti područja proračune za objekat raditi na IX (deveti) stepen seizmičkog intenziteta po MCS skale. Izbor fundiranja novih objekata prilagoditi zahtjevima sigurnosti, ekonomičnosti i funkcionalnosti objekata. Posebnu pažnju obratiti na propisivanje mjera antikorozivne zaštite konstrukcije, bilo da je riječ o agresivnom djelovanju atmosfere ili podzemne vode. Konstrukciju novih objekata oblikovati na savremen način sa krutim tavanicama, bez miješanja sistema nošenja po spratovima, sa jednostavnim osnovama i sa jasnom seizmičkom koncepcijom.

9. Zaštita životne sredine: Projekat spada u grupu onih za koje nije potrebna procjena uticaja na životnu sredinu u skladu sa Zakonom o procjeni uticaja na životnu sredinu ("Sl. list RCG", br. 80/05, "Sl. list CG", br. 40/10, 73/10, 40/11 i 27/13).

10. Uslovi i mjere zaštite od elementarnih nepogoda i drugih većih nepogoda: U cilju zaštite od elementarnih nepogoda postupiti u skladu sa Zakonom o zaštiti i spašavanju ("Sl. list Crne Gore", br. 13/07, 05/08, 86/09). Radi zaštite od elementarnih i drugih većih nepogoda, zbog konstatovanih nepovoljnosti inženjersko-geoloških, hidroloških i seizmičkih uslova tla, sva rješenja za buduću izgradnju i uređenje prostora moraju se zasnivati na nalazima i preporukama elaborata "Inženjersko-geološka istraživanja sa seizmičkom mikrorrejonizacijom terena za GUP Bara".

11. Uređenje urbanističke parcele: Obradu i uređenje površina zahvaćenih planom, vršiti u skladu sa rješenjem detaljnog urbanističkog plana, a prema posebno urađenim projektima uređenja predmetne lokacije.

Najmanje 30% površine urbanističke parcele mora biti hortikulturno uređeno, a najmanje 50% površine urbanističke parcele kod stambeno-turističke izgradnje male gustine u zelenilu.

Ograda urbanističke parcele u odnosu na javnu saobraćajnicu podiže se iza regulacione linije. Može se podizati prema ulici kao i prema susjednim parcelama, ali ne više od 1,5 m, s tim da ogradni zid urađen kamenom ne može biti viši od 1 m. Dio iznad zida mora biti ukrasno zelenilo.

Kapinja na uličnoj ogradi mora se otvarati s unutrašnje strane (na parcelu). Nije dozvoljeno postavljanje na ogradu oštih završetaka, bodljikave žice i sl.

Postojeće suvomeđe na granicama parcela treba zadržati u najvećem mogućem obimu kao karakterističan element pejzaža. Teren oko objekta, potporne zidove, terase i sl. treba izvesti na način da se ne narušava izgled naselja, te da se ne promijeni prirodno oticanje vode na štetu susjednih parcela, odnosno objekata.

Najveća visina potpornog zida ne može biti veća od 2,0 m. U slučaju da je potrebno izgraditi potporni zid veće visine, tada isti treba izvesti u kaskadama, s međusobnim rastojanjem zidova od min 1,5 m, a teren svake kaskade ozeleniti.

12. Priključci objekta na javnu saobraćajnicu i uslovi za parkiranje odnosno garažiranje: U svemu prema izvodu iz DUP-a »Brca«. Urbanistička parcela mora imati neposredni pristup na javnu saobraćajnicu. Pristupni put je najmanje širine 3,5 m ako se koristi kao kolski i pješački, odnosno najmanje širine 1,5m ako je u pitanju samo pješačka staza. Do privođenja prostora namjeni i izgradnje novoplanirane saobraćajnice, koristiti pristup do parcele na način kako se do sada koristio. Parkiranje vozila rješavati u okviru urbanističkih parcela na otvorenom, ili izgradnjom garaža koje treba da su min. 2 m udaljene od regulacione linije.

Uslov za izgradnju objekta je obezbjeđivanje potrebnog broja parking mesta. Planirane kapacitete za parkiranje projektovati na bazi sledećih normativa:

Stanovanje	1-1,2 PM/ 1 stambena jedinica
Poslovanje	10 PM /1000 m <sup>2</sup>
Obrazovanje	0,25 - 0,35 PM/ 1 zaposlenom
Trgovina	20 - 40 PM/ 1000 m <sup>2</sup> korisne površine
Uprava, pošta, banka i slično	20 - 30 PM/ 1000 m <sup>2</sup> korisne površine
Hoteli	50 PM/ 100 soba
Ugostiteljstvo	25 - 30 PM/ 1000 m <sup>2</sup> korisne površine.

13. Priključci na objekte infrastrukture: U svemu prema izvodu iz DUP-a »Brca«. Vodovodne i kanalizacione, elektro i tk instalacije u objektu i izvan njega projektovati u skladu sa važećim propisima i standardima, a priključenje objekta na infrastrukturne sisteme projektovati prema uslovima dobijenim od nadležnih javnih preduzeća, a koji čine sastavni dio ovih uslova.

Elektroenergetska infrastruktura: Upućuje se investitor da pri izradi tehničke dokumentacije (idejni projekat ili glavni projekat) mora poštovati Tehničke preporuke EPCG i to:

- Tehnička preporuka za priključenje potrošača na niskonaponsku mrežu TP-2 (dopunjeno izdanje);
- Tehnička preporuka – Tipizacija mjernih mjesta;
- Uputstvo i tehnički uslovi za izbor i ugradnju ograničivača strujnog opterećenja;
- Tehnička preporuka TP-1b-Distributivna transformatorska stanica DTS- EPCG 10/04 kV.

Tehničke preporuke dostupne su na sajtu EPCG.

Investitor je obavezan da od Elektrodistribucije Bar pribavi potvrdu o ometanju/neometanju elektroenergetskih instalacija na urbanističkoj parceli/lokaciji.

Hidrotehnička infrastruktura: Investitor je obavezan da o svom trošku projektuje i izgradi minimum hidrotehničku infrastrukturu, potrebnu za neometano funkcionisanje objekta, ukoliko ne postoji mogućnost priključenja (zbog nedostatka iste), a do izgradnje Planom planiranih infrastrukturnih objekata. Kao pivremeno rješenje projektovati cistijernu za vodu i vodonepropusnu septičku jamu ili ekološki bioprečistivač, shodno sledećim uslovima:

- I. Otpadne vode iz objekta, potrebno je tretirati ekološkim bioprečistačima adekvatnog kapaciteta, zavisno od proračuna količine otpadne vode ako je specifična potrošnja vode 140 l/stanovnik/dan; Kvalitet otpadne vode koji se ispušta u recipijent treba da je u skladu sa Pravilnikom o kvalitetu i sanitarno-tehničkim uslovima za ispuštanje otpadnih voda u recipijent i javnu kanalizaciju, načinu i postupku ispitivanja kvaliteta otpadnih voda, minimalnom broju ispitivanja i sadržaju izvještaja o utvrđenom kvalitetu otpadnih voda («Sl. list CG», br. 45/08 i 9/10); Proizvođač uređaja mora da posjeduje sertifikat o kvalitetu otpadne vode koja izlazi iz uređaja i da su dopuštene koncentracije opasnih i štetnih materija u otpadnim vodama koje se smiju ispuštati u skladu sa Pravilnikom;
- II. Zapreminu septičke jame odrediti srazmjerno veličini objekta, tj. proračunu količine otpadne vode ako je specifična potrošnja vode 140 l/stanovnik/dan; Zavisno proračunu i dnevnom kapacitetu predvidjeti jednokomornu, dvokomornu ili trokomornu septičku jamu; Zidove i dno jame uraditi nabijenim betonom; Unutrašnju stranu zida omalterisati cemetnim malterom do crnog sjaja, kako bi se onemogućilo isticanje tečnosti u teren; Postaviti ventilacione glave za odvođenje gasova, koji mogu biti ekspozivni; Septičku jamu pokriti betonsko-armiranom pločom, sa propisanim otvorom i poklopcem za crpljenje; Jamu locirati tako, da je minimalno 3 m udaljena od objekta; Obezbijediti nepropustljivost septičke jame, jer se desava da uslijed nesavjesnog rada, jame propuštaju nečistu tečnost i dolazi do zagađenja podzemnih voda.

14. Uslovi za pristup i kretanje lica smanjene pokretljivosti: U procesu projektovanja neophodno je pridržavati se Pravilnika o bližim uslovima i načinu prilagođavanja objekata za pristup i kretanje lica smanjene pokretljivosti («Službeni list CG», br. 48/13) i obezbijediti nesmetan pristup, kretanje, boravak i rad lica smanjene pokretljivosti.

15. Organizacija gradilišta: Gradilište organizovati tako da se ne remeti život i rad u susjednim objektima. U toku izvođenja radova ne ometati saobraćajnice /kolse i pješačke/, javne površine ne koristiti za odlaganje materijala. Investitor i izvođač su obavezni da preduzmu sve zakonom predviđene mjere obezbijedenja i organizacije gradilišta.

16. Uslovi za racionalnu potrošnju energije: Održivoj potrošnji energije treba dati prioritet racionalnim planiranjem potrošnje, te implementacijom mjera energetske efikasnosti u sve segmente energetskog sistema. Planiranjem i izgradnjom objekata treba postići smanjenje gubitaka toplote iz zgrade

poboljšanjem toplotne izolacije spoljnih elemenata, povećanje toplotne efikasnosti pravilnom orijentacijom objekata i korišćenjem sunčeve energije, korišćenje obnovljivih izvora energije, te povećanje energetske efikasnosti sistema grijanja.

17. **18.** procesu projektovanja neophodno je pridržavati se propisa i normativa za područja: zaštite od požara, zaštite od buke, termotehničke zaštite objekta i zaštite zagađenja zemljišta i vazduha i projektom predvidjeti sve potrebne zaštite.

18. Investitor je obavezan da uz zahtjev za izdavanje građevinske dozvole, dostavi kompletnu dokumentaciju iz čl. 93 Zakona o uređenju prostora i izgradnji objekata (»Sl. list CG«, br. 51/08, 34/11 i 47/11). Reviziju tehničke dokumentacije (izuzev za porodičnu stambenu zgradu površine do 500m<sup>2</sup> sa najviše četiri zasebne stambene jedinice) izvršiti u skladu sa Zakonom o uređenju prostora i izgradnji objekata (»Sl. List CG« br. 51/08, 34/11 i 47/11) i Pravilnikom o načinu vršenja revizije idejnog i glavnog projekta (»Sl. List CG« br. 81/08).

19. **Napomena:** Kat. parc. br. 5868/3 KO Zankovići se nalazi u sklopu predmetne urbanističke parcele. Ukoliko se lokacija određuje na dijelu urbanističke parcele, u dijelu dokumentacije na osnovu koje se izdaje građevinska dozvola, potrebno je ispoštovati i odredbe čl. 93, stav 1, tačka 2a) Zakona o uređenju prostora i izgradnji objekata (»Sl. list CG«, br.51/08, 40/10, 34/11, 40/11, 47/11, 35/13 i 39/13), koji propisuje sledeće: **»saglasnosti svih vlasnika građevinskog zemljišta obuhvaćenog urbanističkom parcelom, ako se objekat gradi na dijelu urbanističke parcele;«**

Smjernicama za realizaciju Plana predviđeno je sledeće:

*“Lokacija za izgradnju ili rekonstrukciju objekata može se izdati u skladu sa uslovima iz DUP-a i za dio urbanističke parcele (min 300 m<sup>2</sup>), nezavisno od vlasništva nad preostalim dijelom, ako organ nadležan za sprovođenje planskog dokumenta ocijeni da su za to ispunjeni neophodni tehnički i tehnološko-ekonomski uslovi. Izuzetno, na pojedinim slobodnim površinama unutar već izgrađenih stambenih zona, pravila regulacije i parcelacije, kao i ukupne izgrađenosti moraju se prilagođavati zatečenom stanju, te je moguće je da parcele, odnosno lokacije za gradnju, budu i manje površine (~ 250 - 300 m<sup>2</sup>). Ukoliko na postojećim granicama katastarskih parcela dođe do neslaganja između zvaničnog katastra i plana, mjerodavan je postojeći katastar.”*

#### PRILOZI:

- Izvod iz DUP-a »Brca« ovjeren od strane ovog Sekretarijata;
- Tehnički uslovi J.P. »Vodovod i kanalizacija« - Bar od 19.05.2014.god. i
- Opšti uslovi izdati od strane Agencije za elektronske komunikacije i poštansku djelatnost.

DOSTAVITI: Podnosiocu zahtjeva, u dosije i a/a

O b r a d i o :

**Samostalni savjetnik I,**

Arh. Sabaheta Divanović, dipl. ing.



**Pomoćnik sekretara,**

Arh. Suzana Crnovršanin, dipl.ing.



**Sekretar,**

Duro Katančić, dipl. ing. građ.





Crna Gora  
O P Š T I N A B A R

---

Sekretarijat za uređenje prostora, komunalno-stambene poslove  
i zaštitu životne sredine

Broj: 032-07-dj-352-177  
Bar, 03.06.2013. godine

---

**IZVOD IZ DUP-a «BRCA»**  
**ZA URBANISTIČKU PARCELU BROJ »100«, U ZONI »E«**

---

Ovjerava:  
Samostalni savjetnik I,  
Arh. ~~Subuhen~~ **Divanović**, dipl. ing.



LEGENDA:

	GRANICA DETALJNOG PLAN
	REZERVNI POJAS ZA BULEVAR
	ZAŠTITNA ZONA UZ ŽELJEZNIČKU PRUGU
	REZERVNI POJAS ZAKOLSK PJEŠAČKI SAOBRAĆAJ
	GRANICA ZONE
	GRAĐEVINSKA LINIJA
	GRANICA URBANISTIČKE PARCELE
	KOORDINATNE TAČKE
	KOLSKE SAOBRAĆAJNICE
	KOLSKO-PJEŠAČKE POVRŠINE
	PJEŠAČKE POVRŠINE TROTOAR
	BICIKLISTIČKA STAZA
	RASKRŠĆE PUTEVA U DVA NIVOVA
	MOST
	POTOCI

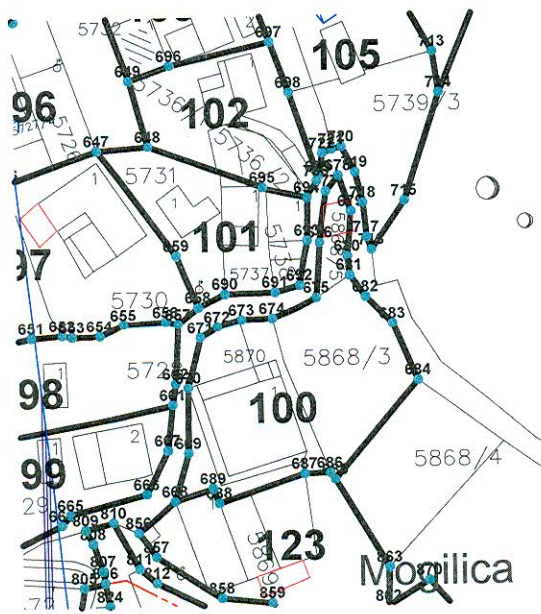
INVESTITOR <b>OPŠTINA BAR</b>
OBRADIVAČ <b>DEL PROJEKT d.o.o. Budva BarProject d.o.o. Bar</b>
<b>DUP BRCA - predlog</b>
<b>PLANIRANO STANJE</b>
CRTEŽ <b>PARCELACIJA I REGULACIJA</b>
RAZMJERA <b>1:1000</b>
LIST BR. <b>05.</b>
DATUM <b>april, 2011.</b>





683 6588403.48 4665691.36  
684 6588406.67 4665683.80  
685 6588395.60 4665670.83  
686 6588394.96 4665671.71  
687 6588391.64 4665671.66  
688 6588380.40 4665667.88  
689 6588379.65 4665669.83  
668 6588374.64 4665668.19  
669 6588376.54 4665674.61  
670 6588376.68 4665683.24  
671 6588378.41 4665689.84  
672 6588380.64 4665691.21  
673 6588383.84 4665692.14  
674 6588387.83 4665692.25  
675 6588393.66 4665694.91  
676 6588394.26 4665702.03  
677 6588395.19 4665708.74  
678 6588396.87 4665710.77  
679 6588398.42 4665706.10  
680 6588397.82 4665700.20  
681 6588398.05 4665697.78  
682 6588400.06 4665694.95





**LEGENDA:**




	GRANIČA DETALJNOG PLANA
	REZERVNI POJAS ZA BULEVAR
	POVRŠINE ZA STANOVANJE MALE GUSTINE
	POVRŠINE ZA STANOVANJE MALE GUSTINE SA ZELENILOM STAMBENIH OBJEKATA
	POVRŠINE ZA STANOVANJE SREDNJE GUSTINE
	POVRŠINE ZA STANOVANJE SREDNJE GUSTINE SA ZELENILOM STAMBENIH OBJEKATA
	POVRŠINE ZA TURIZAM -HOTELI
	POVRŠINE ZA TURIZAM -TURISTIČKA NASELJA
	POVRŠINE ZA TURIZAM -TURISTIČKA NASELJA SA ZELENILOM TURISTIČKIH NASELJA
	POVRŠINE ZA TURIZAM I CENTRALNE DJELATNOSTI
	POVRŠINE ZA MJEŠOVITE NAMJENE
	POVRŠINE ZA MJEŠOVITE NAMJENE SA ZELENILOM OGRANIČENE NAMJENE U OKVIRU STAMBENIH OBJEKATA
	POVRŠINE JAVNE NAMJENE
	POLJOPRIVREDNE POVRŠINE -maslinjak-
	ZAŠTITNE ŠUME
	DRVORED
	GROBLJE
	OBLIKOVANO VRIJEDNO PODRUČJE GRADSKIH I SEOSKIH CJELINA
	AMBIJENTALNA CJELINA
	ŽELJEZNIČKA PRUGA
	REZERVNI POJAS ZA KOLSKO PJEŠAČKI SAOBRAČAJ
	GRANIČA ZONE
	GRADEVINSKA LINIJA
	GRANIČA URBANISTIČKE PARCELE
	KOLSKE SAOBRAČAJNICE
	JAVNI PARKING
	KOLSKO-PJEŠAČKE POVRŠINE
	PJEŠAČKE POVRŠINE
	RASKRŠĆE PUTEVA U DVA NIVOA
	MOST
	POTOCI

INVESTITOR	<b>OPŠTINA BAR</b>
OBRADIVAČ	<b>DEL PROJEKT d.o.o. Budva BarProject d.o.o. Bar</b>
	<b>DUP BRCA - predlog</b>
	<b>PLANIRANO STANJE</b>
CRTEŽ	<b>NAMJENA POVRŠINA</b>
RAZMJERA	<b>1:1000</b>
LIST BR.	<b>04.</b>
DATUM	<b>april, 2011.</b>



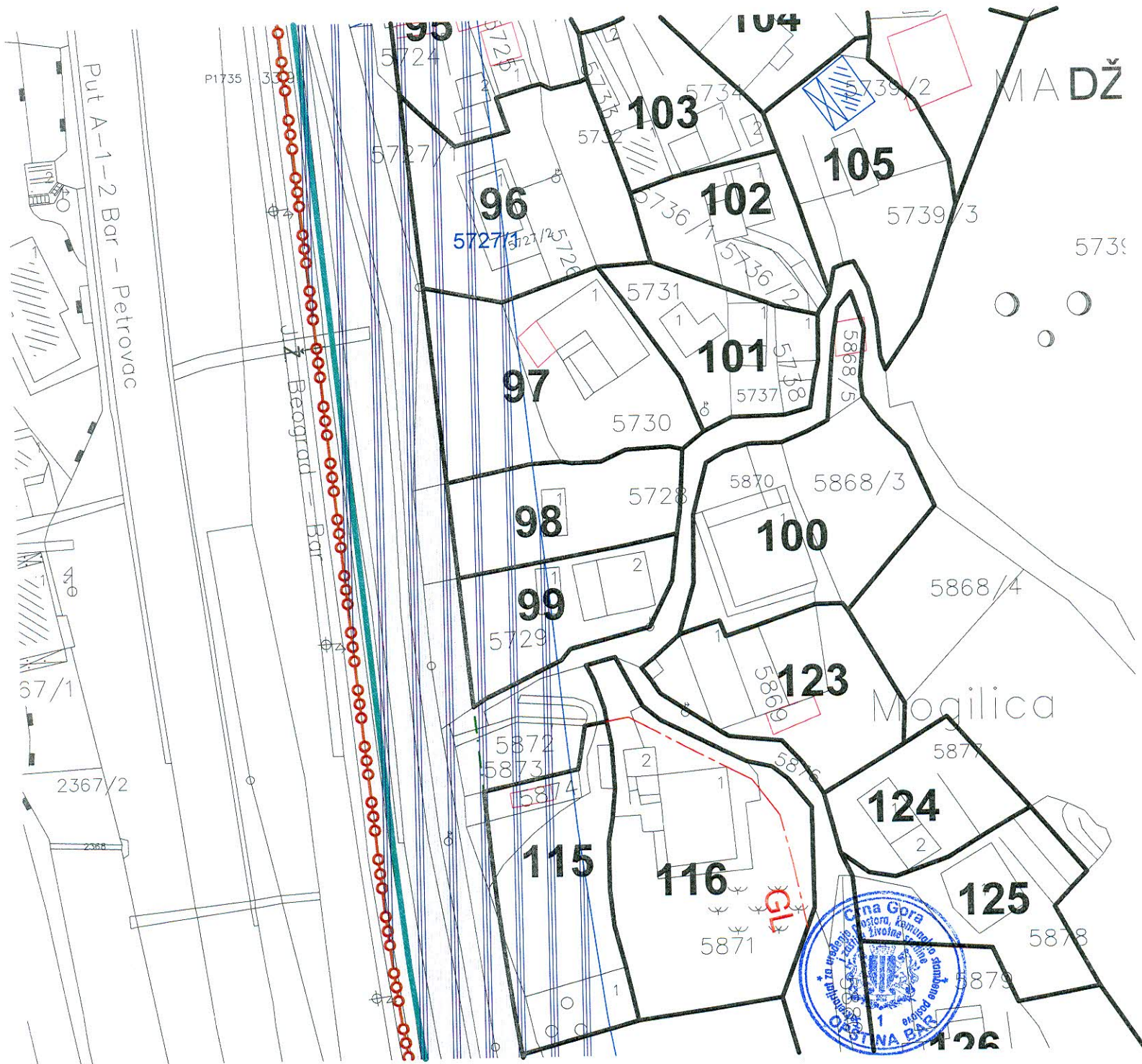


## LEGENDA:

	GRANICA DETALJNOG PLAN
	REZERVNI POJAS ZA BULEVAR
	ZAŠTITNA ZONA UZ ŽELJEZNIČKU PRUGU
	REZERVNI POJAS ZAKOLSK PJEŠAČKI SAOBRAĆAJ
	GRANICA ZONE
	GRAĐEVINSKA LINIJA
	GRANICA URBANISTIČKE PARCELE
	KOLSKE SAOBRAĆAJNICE
	KOLSKO-PJEŠAČKE POVRŠINE
	PJEŠAČKE POVRŠINE TROTOAR
	BICIKLISTIČKA STAZA
	RASKRŠĆE PUTEVA U DVA NIVOA
	MOST
	POTOCI

INVESTITOR <b>OPŠTINA BAR</b>
OBRADIVAČ <b>DEL PROJEKT d.o.o. Budva</b> <b>BarProject d.o.o. Bar</b>
<b>DUP BRCA - predlog</b>
<b>PLANIRANO STANJE</b>
CRTEŽ <b>REGULACIJA SAOBRAĆAJA</b>
RAZMJERA <b>1:1000</b>
LIST BR. <b>07.</b>
DATUM <b>april, 2011.</b>





## LEGENDA:

	GRANICA DETALJNOG PLANA
	REZERVNI POJAS ZA BULEVAR
	ZAŠTITNA ZONA UZ ŽELJEZNIČKU PRUGU
	REZERVNI POJAS ZAKOLSKO PJEŠAČKI SAOBRAČAJ
	GRANICA ZONE
	GRAĐEVINSKA LINIJA
	GRANICA URBANISTIČKE PARCELE
	KOLSKE SAOBRAČAJNICE
	KOLSKO-PJEŠAČKE POVRŠINE
	PJEŠAČKE POVRŠINE TROTOAR
	BICIKLISTIČKA STAZA
	RASKRŠĆE PUTEVA U DVA NIVOA
	MOST
	POTOCI

INVESTITOR

**OPŠTINA BAR**

OBRADIVAČ

**DEL PROJEKT d.o.o. Budva**  
**BarProject d.o.o. Bar**

**DUP BRCA - predlog**

**PLANIRANO STANJE**

CRTEŽ

**NIVELACIJA**  
**SAOBRAČAJA**

RAZMJERA

**1:1000**

LIST BR.

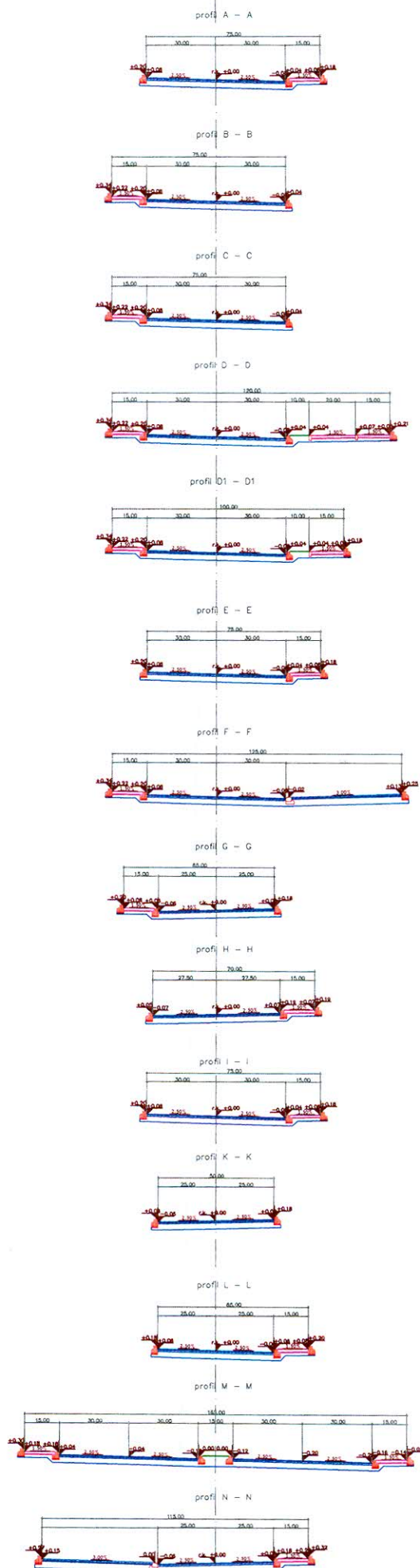
**06.**

DATUM

**april, 2011.**

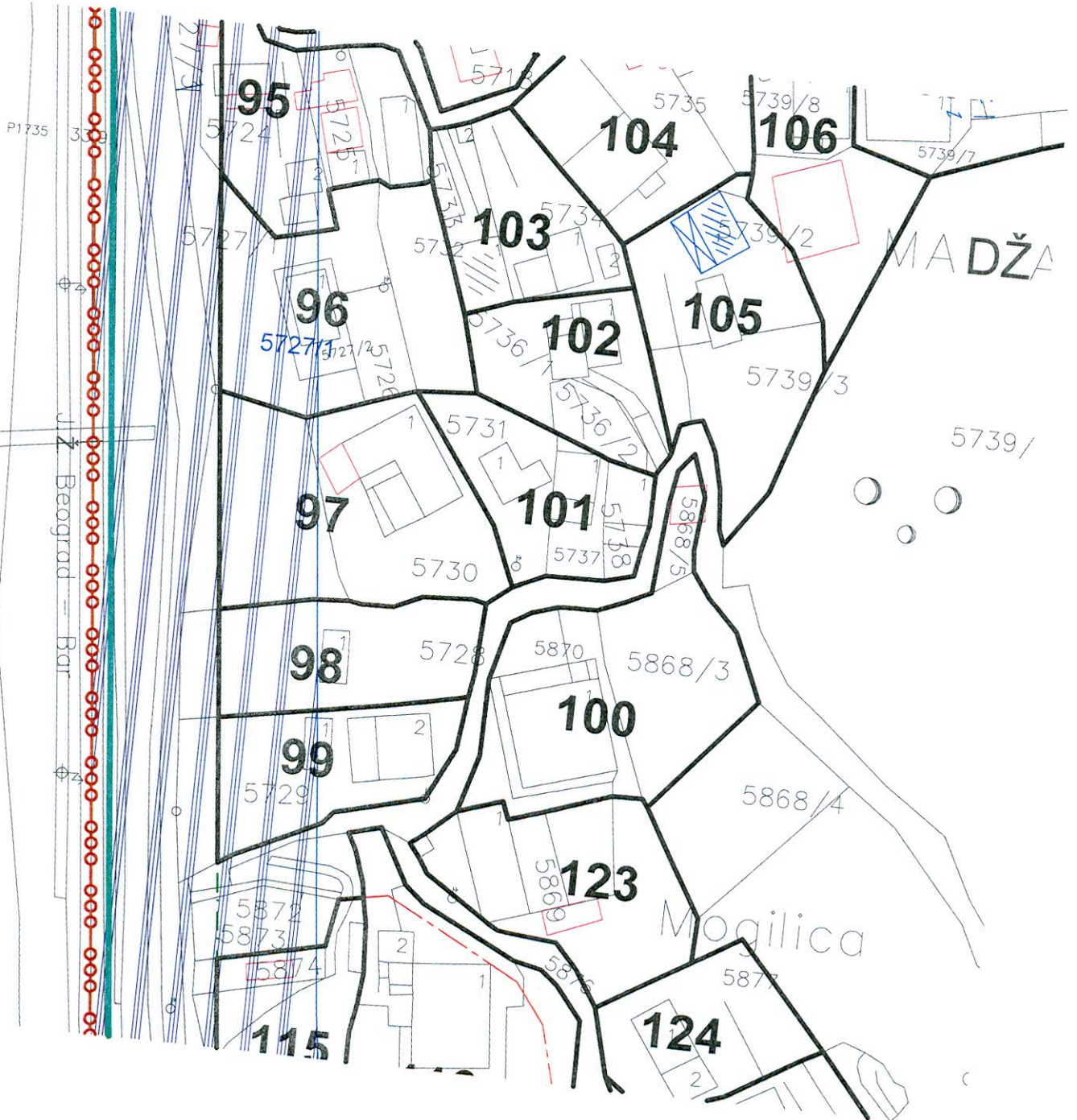


# KARAKTERISTIČNI POPREČNI PROFILI, R=1:100





Put A-1-2 Bar - Petrovac



## LEGENDA:

### NASELJSKO- URBANO ZELENILLO

#### I Zelene površine javnog korišćenja



Linearno zelenilo -drvoređi



POVRŠINE JAVNE NAMJENE

#### II Zelene površine ograničenog korišćenja



Zelenilo stambenih objekata



Zelenilo turističkih naselja

### VANNASELJSKO ZELENILLO



Zaštitne šume-autohtona vegetacija

### POVRŠINE SPECIJALNE NAMJENE



POLJOPRIVREDNE POVRŠINE  
-mašinjak-



OBLIKOVANO  
VRIJEDNO PODRUČJE  
GRADSKIH I SEOSKIH CJELINA



GROBLJE



GRANICA DETALJNOG PLANA



ZAŠTITNA ZONA UZ  
ŽELJEZNIČKU PRUGU



REZERVNI POJAS ZAKOLSKO  
PJEŠAČKI SAOBRAČAJ



GRANICA ZONE



GRANICA URBANISTIČKE  
PARCELE



KOLSKE SAOBRAČAJNICE



KOLSKO-PJEŠAČKE  
POVRŠINE



PJEŠAČKE POVRŠINE



BIKIKLISTIČKA STAZA



RASKRŠĆE PUTEVA U  
DVA NIVOA



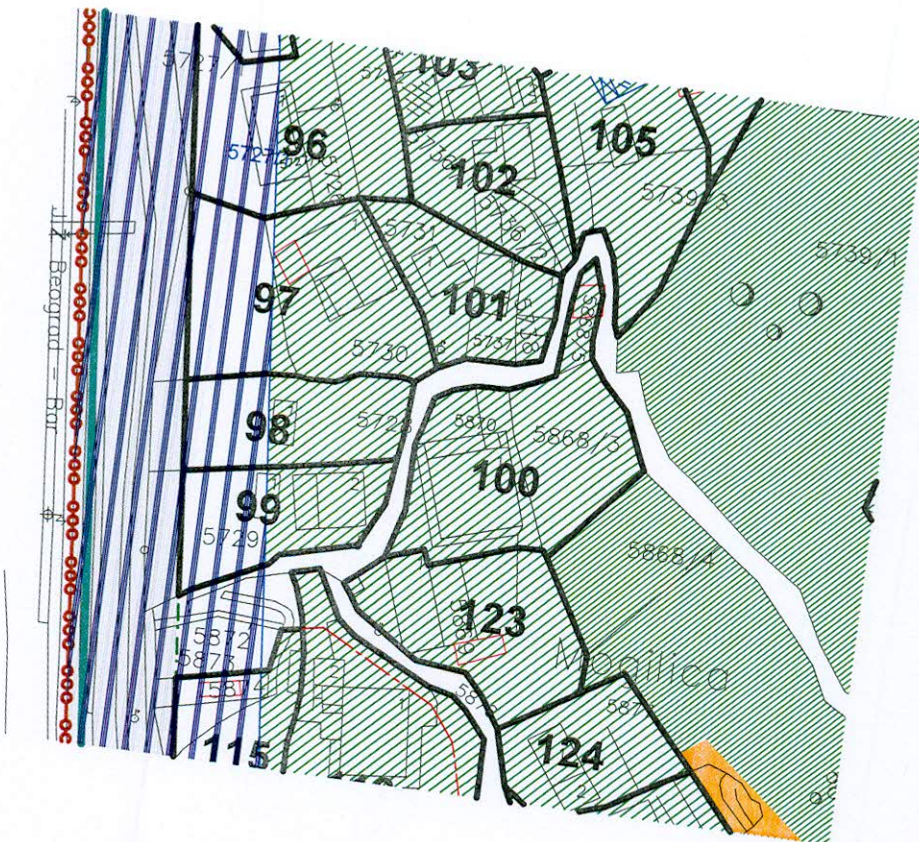
MOST



POTOCI

INVESTITOR	<b>OPŠTINA BAR</b>
OBRADIVAČ	<b>DEL PROJEKT d.o.o. Budva BarProject d.o.o. Bar</b>
	<b>DUP BRCA - predlog</b>
	<b>PLANIRANO STANJE</b>
CRTEŽ	<b>PEJZAŽNO UREĐENJE</b>
RAZMJERA	<b>1:1000</b>
LIST BR.	<b>11.</b>
DATUM	<b>april, 2011.</b>



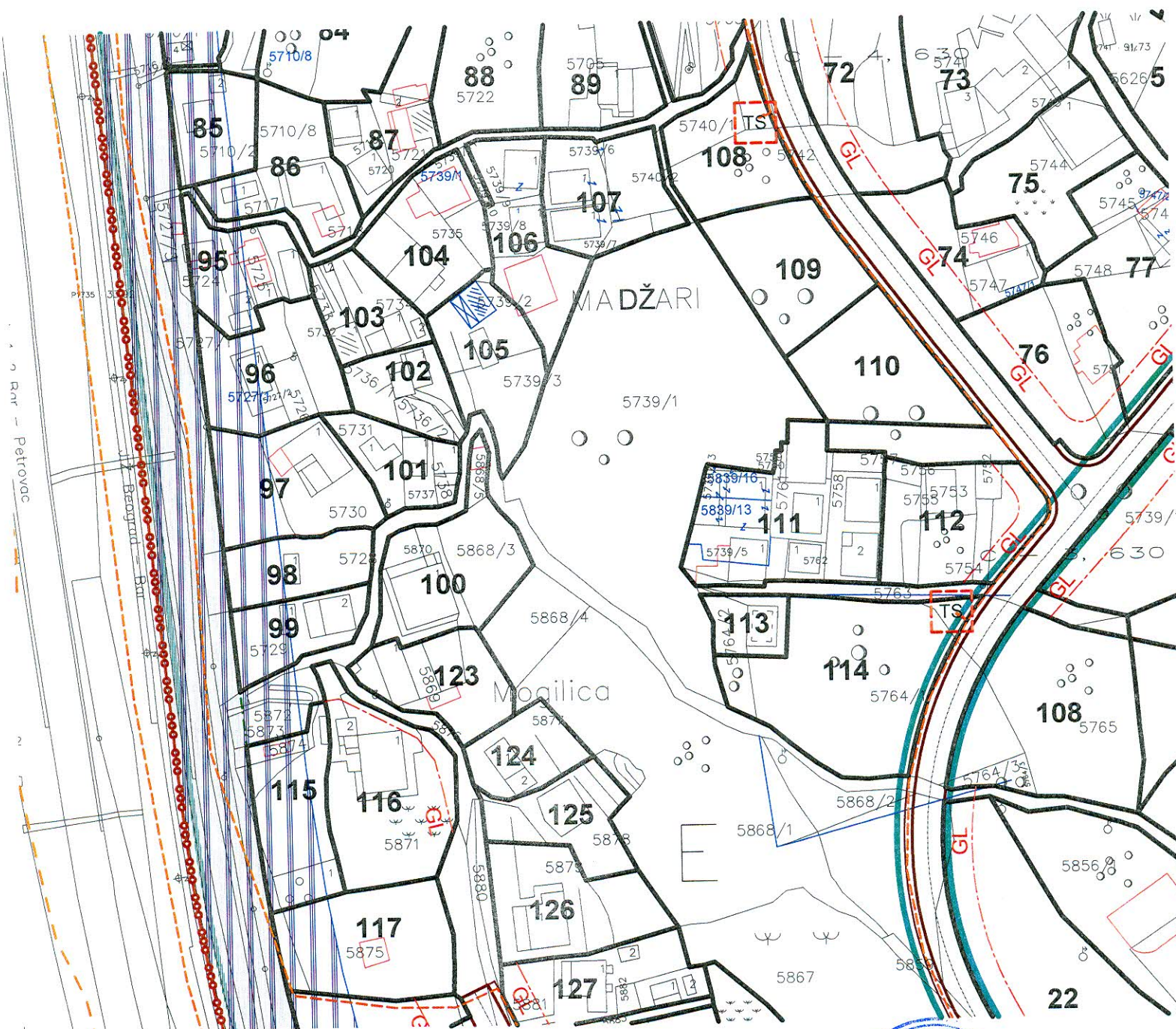


## LEGENDA:

	Elektrovod 35 kV
	Koridor elektrovođa 35 kV
	Elektrovod 10 kV, planirani
	Elektrovod 10 kV, ukidanje
	Elektrovod 10 kV
	Trafostanica 10/0,4 kV
	Planirana trafostanica 10/0,4 kV, 630-1000 kVA
	Planirana trafostanica 10/0,4 kV, 2x630-2x1000 kVA
	GRANICA DETALJNOG PLANA
	REZERVNI POJAS ZA BULEVAR
	ZAŠTITNA ZONA UZ ŽELJEZNIČKU PRUGU
	REZERVNI POJAS ZAKOLSKO PJEŠAČKI SAOBRAĆAJ
	GRANICA ZONE
	GRAĐEVINSKA LINIJA
	GRANICA URBANISTIČKE PARCELE
	KOLSKE SAOBRAĆAJNICE
	KOLSKO-PJEŠAČKE POVRŠINE
	PJEŠAČKE POVRŠINE TROTOAR
	BICIKLISTIČKA STAZA
	RASKRŠĆE PUTEVA U DVA NIVOA
	MOST
	POTOCI

INVESTITOR	<b>OPŠTINA BAR</b>
OBRADIVAČ	<b>DEL PROJEKT d.o.o. Budva BarProject d.o.o. Bar</b>
	<b>DUP BRCA - predlog</b>
	<b>PLANIRANO STANJE</b>
CRTEŽ	<b>ELEKTROENERGETSKE INSTALACIJE</b>
RAZMJERA	<b>1:1000</b>
LIST BR.	<b>09</b>
DATUM	<b>april, 2011.</b>





Bar - Petrovac



## LEGENDA:

	TK MREŽA
	OK NI TK OKNO
	GRANICA DETALJNOG PLANA
	REZERVNI POJAS ZA BULEVAR
	ZAŠTITNA ZONA UZ ŽELJEZNIČKU PRUGU
	REZERVNI POJAS ZAKOLSKO PJEŠAČKI SAOBRAĆAJ
	GRANICA ZONE
	GRAĐEVINSKA LINIJA
	GRANICA URBANISTIČKE PARCELE
	KOLSKE SAOBRAĆAJNICE
	KOLSKO-PJEŠAČKE POVRŠINE
	PJEŠAČKE POVRŠINE TROTOAR
	BICIKLISTIČKA STAZA
	RASKRŠĆE PUTEVA U DVA NIVOA
	MOST
	POTOCI

INVESTITOR	<b>OPŠTINA BAR</b>
OBRADIVAČ	<b>DEL PROJEKT d.o.o. Budva BarProject d.o.o. Bar</b>
	<b>DUP BRCA - predlog</b>
	<b>PLANIRANO STANJE</b>
CRTEŽ	<b>TELEKOMUNIKACIJE</b>
RAZMJERA	<b>1:1000</b>
LIST BR.	<b>10.</b>
DATUM	<b>april, 2011.</b>





**LEGENDA:**

VODOSNABDIJEVANJE

-  VODOVOD
-  PLANIRANI VODOVOD
-  UKIDANJE VODOVODA
-  PLANIRANI VODOVOD VIŠEG REDA – Regionalni vodovod
-  PLANIRANI REZERVOAR
-  POSTOJEĆA CRPNA STANICA
-  PLANIRANA CRPNA STANICA

FEKALNA KANALIZACIJA

-  KANALIZACIONI VOD
-  PLANIRANI KANALIZACIONI VOD
-  SMJER ODVODJENJA

ATMOSFERSKA KANALIZACIJA

-  POTOCI
-  PLANIRANI KANALIZACIONI VOD
-  SMJER ODVODJENJA
-  GRANICA DETALJNOG PLANA
-  REZERVNI POJAS ZA BULEVAR
-  ZAŠTITNA ZONA UZ ŽELJEZNIČKU PRUGU
-  REZERVNI POJAS ZAKOLSKO PJEŠAČKI SAOBRAĆAJ
-  GRANICA ZONE
-  GRAĐEVINSKA LINIJA
-  GRANICA URBANISTIČKE PARCELE
-  KOLSKE SAOBRAĆAJNICE
-  KOLSKO-PJEŠAČKE POVRŠINE
-  PJEŠAČKE POVRŠINE TROTOAR
-  BICIKLISTIČKA STAZA
-  RASKRŠĆE PUTEVA U DVA NIVOVA
-  MOST
-  POTOCI

INVESTITOR	<b>OPŠTINA BAR</b>
OBRADIVAČ	<b>DEL PROJEKT d.o.o. Budva</b> <b>BarProject d.o.o. Bar</b>
	<b>DUP BRCA - predlog</b>
	<b>PLANIRANO STANJE</b>
ORTEŽ	<b>HIDROTEHNIČKE</b> <b>INFRASTRUKTURE</b>
RAZMJERA	<b>1:1000</b>
LIST BR	<b>08</b>
DATUM	<b>april, 2011.</b>





KARAKTERISTIČNI  
POPREČNI PROFILI, R=1:100

